







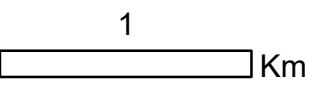
REVISÃO DO PLANO DIRETOR DE NITERÓI
MAPA 4 - EIXOS DE ESTRUTURAÇÃO DA TRANSFORMAÇÃO URBANA E REDE DE CENTRALIDADES LOCAIS




- LEGENDA**
-  Centralidade Intermunicipal
 -  Subcentralidade Municipal
 -  Centralidade Local
 -  Integração de Transportes
 -  Eixos de Integração da Qualificação Urbana
 -  Logradouros



URBANISMO
E MOBILIDADE



Referências Cartográficas
Sistema de Coordenadas: UTM Fuso 23K
Sistema Geodésico: SIRGAS 2000
Datum Vertical: Marégrafo de Imbituba



Escala: 1:30.000 **Dezembro 2017**